




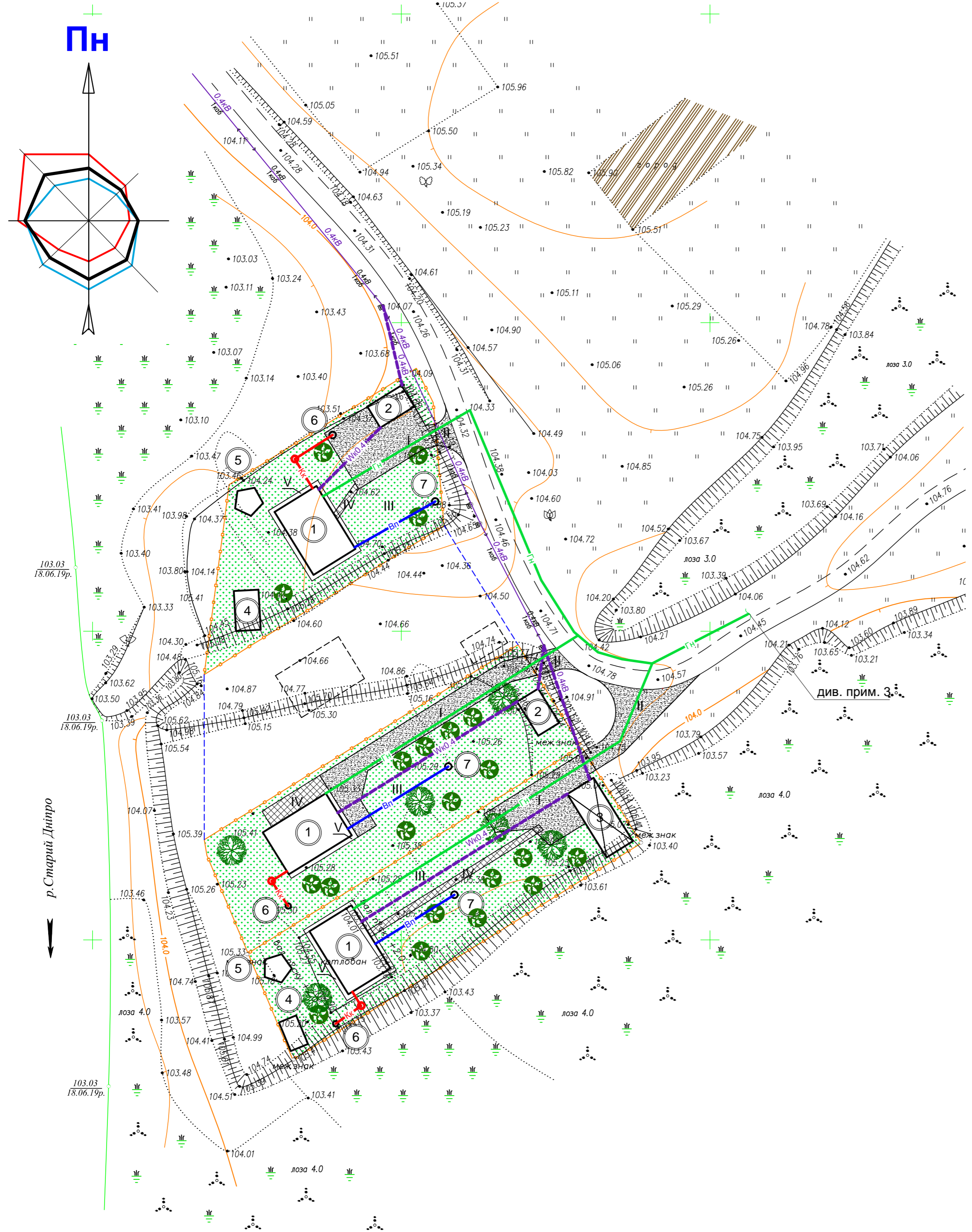


Пн

Умовні позначення:

-  Межа земельної ділянки для будівництва садового будинку
-  Прибережна санітарно-захисна смуга від водойми - 25 м.
-  Дерева існуючі
-  Чагарники
-  Рослинність лугова
-  Рослинність болотна
-  Газон
-  Огорожа садових ділянок
-  Тротуарне покриття з плитки ФЕМ
-  Покриття проїздів
-  Дерева проектні
-  Повітряна лінія електропостачання напругою 0,4 кВ існуюча.
-  Повітряна лінія електропостачання напругою 0,4 кВ проект.
-  Кабельна лінія електропостачання напругою 0,4 кВ проект.
-  Водопровід господарчо-питний (проект)
-  Господарчо-побутова каналізація (проект)
-  Газопровід низького тиску (проект)



- ПРИМІТКИ:
1. Дійсне креслення розроблене на підставі топографічної зйомки.
  2. Експлікацію будівель і споруд, а також відомість майданчиків див. арк. ДТП-3.
  3. Місце врізки до існуючих газопроводів уточнити на наступних стадіях проектування після отримання технічних умов.

Погоджено				
Взам. інв. №				
Підпис та дата				
Інв. № подл.				

<b>15-19-ДТП</b>					
Детальний план території трьох земельних ділянок орієнтовною площею 0,3400 га, розташованих за межами населеного пункту, в адміністративних межах Дніпровської сільської ради Чернігівського району Чернігівської області, для будівництва садових будинків.					
Змін.	Кіл.	Аркуш	№ док.	Підпис	Дата
ГАП		Травка-Бабенко			
Перевірив		Травка-Бабенко			
Розробив		Семиног			
Розробив		Юрченко			
Н. контр.		Травка В.А.			
План інженерних мереж та споруд. М 1:500			П	Аркуш 5	Аркушів
ФОП Травка В.А. м. Чернігів					