

ІНЖЕНЕРНО-БУДІВЕЛЬНА ОЦІНКА ТЕРИТОРІЇ

Природні фактори	Сприятливі для будівництва	С	індекс	Малосприятливі для будівництва	М	індекс	Несприятливі для будівництва	Н	індекс	Рекомендовані заходи
	Оцінка факторів			Оцінка факторів			Оцінка факторів			
Ухил рельєфу	0,5 - 8%		A1	Менше 0,5; 8-15%		A2	Більше 15%		A3	Трасування схилів Вертикальне планування
Інженерна геологія. Грунти.	Допускають зведення будівель і споруд без влаштування штучних основ і складних фундаментів.		I1	Потребують влаштування нескладних штучних основ і фундаментів.		I2	Потребують влаштування складних штучних основ і фундаментів.		I3	
Затоплюваність	Незатоплювані паводками		31	Затоплюваність менше ніж на 0,5м паводковими водами - при 1% забезпеченості і незатоплюваність паводковими водами при 4% забезпеченості..		32	Затоплюваність більше ніж 0,5м паводковими водами - при 1% забезпеченості і паводковими водами - при 4% забезпеченості.		33	Підсипка території, захисні дамби, берегоукріплення
Грунтові води	Допускають будівництво без проведення робіт по зниженню рівня ґрунтових вод або влаштування гідроізоляції.		Г1	Потребують проведення нескладних заходів по зниженню рівня ґрунтових вод (влаштування гідроізоляції)		Г2	Потребують проведення особливо складних заходів по зниженню рівня ґрунтових вод більше ніж на 0,5м.		Г3	Пониження рівня ґрунтових вод закритим дренажем різних типів.
Заболоченість	Відсутність або незначна затоплюваність, допускає можливість осушення найпростішими методами.		Б1	Наявність заболоченості, потребують виконання нескладних інженерних міроприємств по осушуванню.		Б2	Значна заболоченість, торф'яники шаром 2м, вимагається проведення складних заходів по осушенню.		Б3	Підсипка території, осушення дренажем.
Просадочність	Відсутність.		П1	Тип I Грунти, просадка яких відбувається в межах деформуємої зони основи від нагрузки фундаментів, а просадка від власної ваги ґрунту відсутня.		П2	Тип II Грунти, просадка яких відбувається від ваги вищележачого ґрунту в нижній частині просадочної товщи, а при наявності зовнішнього навантаження - в межах деформуємої зони.		П3	

Погоджено:




Зам.інв.№

Підпис і дата

Інв.№ об.

02.11-19-ДПТ

Детальний план території земельної ділянки орієнтовною площею 0,9000 га, кадастровий номер: 7425582800:07:000:5024, розташованої за межами населеного пункту в адміністративних межах Іванівської сільської ради, для зміни цільового призначення земельної ділянки та будівництва адміністративно-складського комплексу

Зм.	Кільк.	Арк.	Недок.	Підпис	Дата			
ГАП		Яворовський						
Розробив		Яворовський						
Перевірив		Овдієнко						
Н.контр.		Овдієнко		