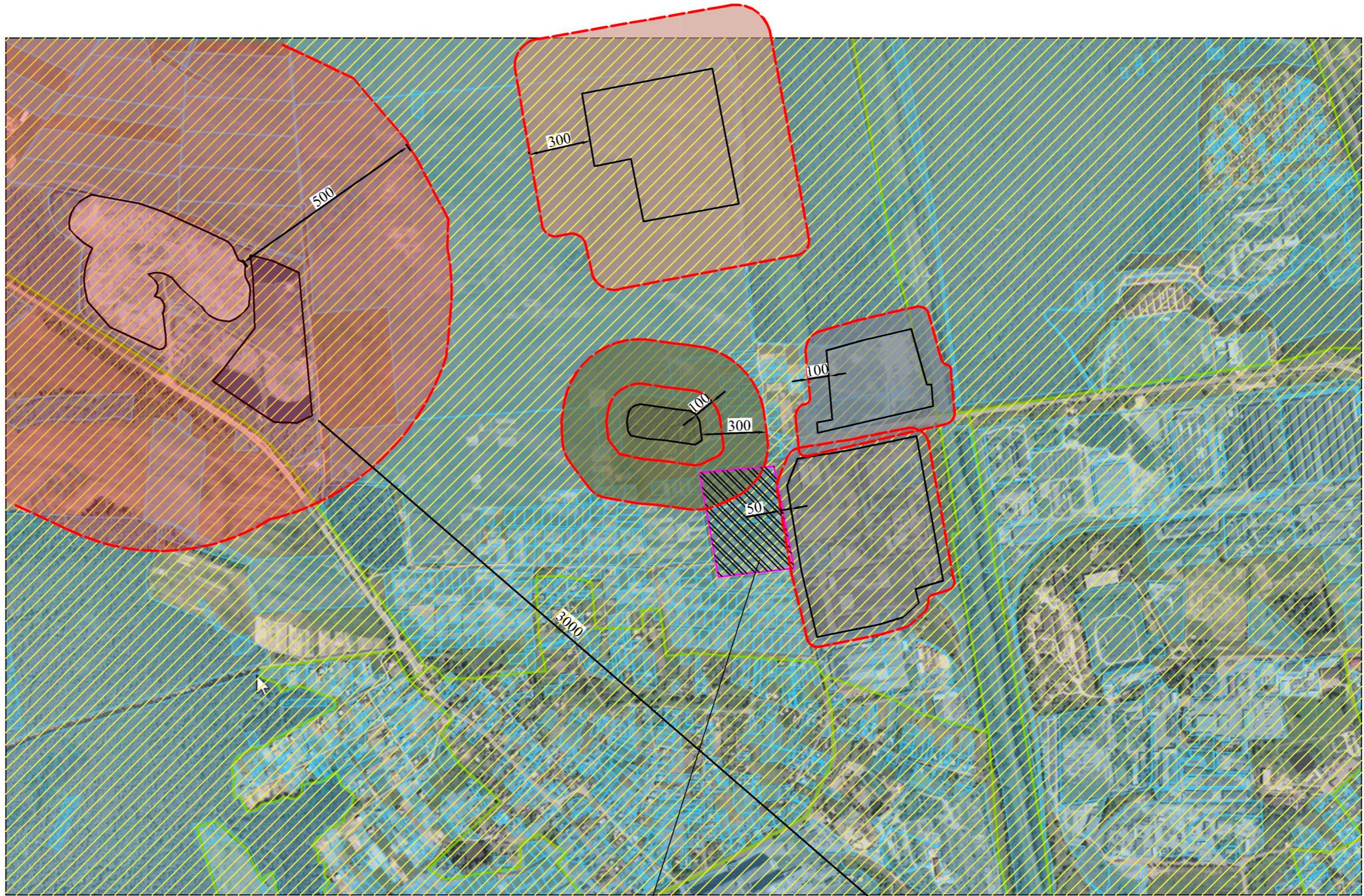







Погоджено			
Зам. інв. №			
Підпис і дата			
Інв. № ориг.			



Санітарно-захисні зони

- | | | | |
|---|---------------------------------|--|-------------------------|
|  | - ставків-відстійників - 3000км |  | - кладовища -100м, 300м |
|  | - виробництва -100м |  | - сміттєзвалища -500м |
|  | - очисні споруди -300м | | |

Місце розташування об'єкта будівництва

Зм.	Кіл.	Лист.	№ док	Підп.	Дата
ГАП		Мазур		<i>[Signature]</i>	10.19
ГП					10.19
Розробив		Трибунська		<i>[Signature]</i>	10.19
Перевірив		Мазур		<i>[Signature]</i>	10.19
Н. Контр.		Рекурн		<i>[Signature]</i>	10.19

42/19-ДПТ

Детальний план території земельних ділянок загальною площею 5,9184 га, розташованих за межами населеного пункту, в адміністративних межах Новобілоуської сільської ради Чернігівського району Чернігівської області, для зміни цільового призначення земельних ділянок та будівництва транспортно-логістичного центру

Стадія	Аркуш	Аркушів
ДПТ	3	

Схема існуючих планувальних обмежень

ПП "Портал-М"
м. Чернігів