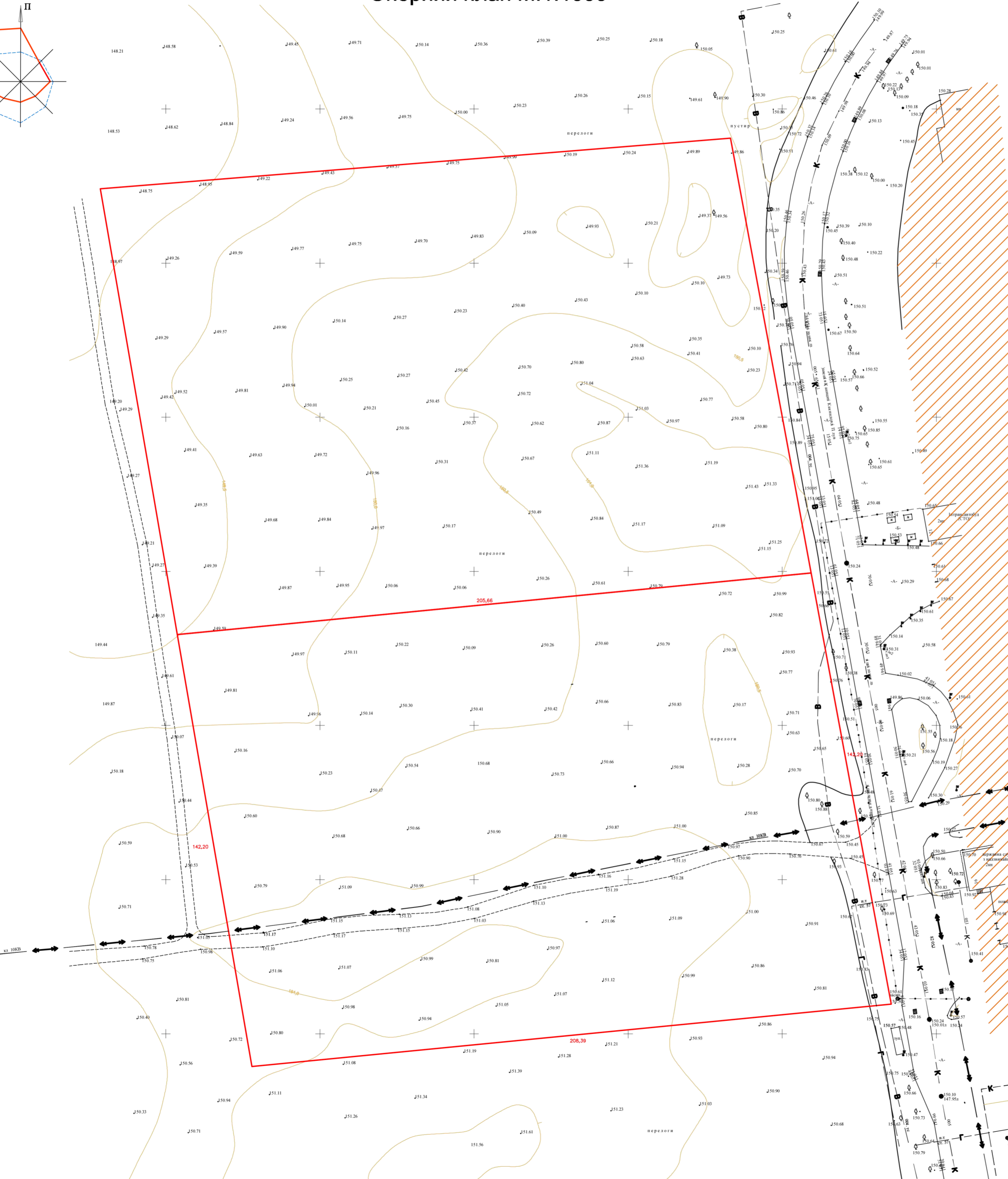
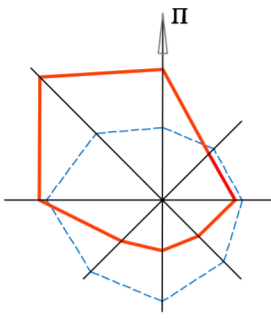




План існуючого використання території.
Опорний план М:1:1000



Умовні позначення

-  Земельна ділянка під нове будівництво
-  Виробнича та складська територія

Погоджено
Зам. інв. №
Підпис і дата
Інв. № ориг.

42/19-ДПТ					
Детальний план території земельних ділянок загальною площею 5,9184 га, розташованих за межами населеного пункту, в адміністративних межах Новобілузької сільської ради Чернігівського району Чернігівської області, для зміни цільового призначення земельних ділянок та будівництва транспортно-логістичного центру					
Зм.	Кіл.	Лист.	№ док.	Підп.	Дата
ГАП		Мазур		<i>[Signature]</i>	10.19
ГП					10.19
Розробив		Трибунська		<i>[Signature]</i>	10.19
Перевірив		Мазур		<i>[Signature]</i>	10.19
Н. Контр.		Рекун		<i>[Signature]</i>	10.19
План існуючого використання території. Опорний план М 1:1000				Стадія	Аркуш
				ДПТ	2
				ПП "Портал-М" м. Чернігів	