

ЕКСПЛІКАЦІЯ БУДІВЕЛЬ І СПОРУД

№п/п	Найменування та позначка	Поверховість	Площа забудови, м ²	Примітки
1	Адміністративно - побутовий корпус	2	325.96	Проект.
2	Склад для зберігання зерна	1	994.70	Проект.
3	МАФ	1	30.0	Проект.
4	КПП	1	8.98	Проект.
5	Протипожежні резервуари (V=)	—	76.96	Проект.
6	Насосна станція	1	14.28	Проект.
7	КТП	1	9.6	Проект.
8	Парковка на 9 автомобілів	—	—	Проект.
9	Скважина	—	—	Існуюча
10	Септик	—	—	Проект.
11	Фільтруючий колодязь	—	—	Проект.
+	12	Поля підземної фільтрації продуктивністю менше 15м ³ /добу	—	Проект.
+	13	Руїна	1	Існуюча
	14	ТП	1	Існуюча
	15	Картоплесховище	1	Існуюча
	16	Картоплесховище	1	Існуюча
	17	Картоплесховище	1	Існуюча
	18	ТП	1	Існуюча
	19	Руїна	1	Існуюча
+	20	Руїна	1	Існуюча

Погоджено:




Зам.інв.№

Підпис і дата

Інв.№ об.

02.11-19-ДПТ

Детальний план території земельної ділянки орієнтовною площею 0,9000 га, кадастровий номер: 7425582800:07:000:5024, розташованої за межами населеного пункту в адміністративних межах Іванівської сільської ради, для зміни цільового призначення земельної ділянки та будівництва адміністративно-складського комплексу

Зм.	Кільк.	Арк.	Недок.	Підпис	Дата	Стадія	Аркуш	Аркушів
ГАП		Яворовський				РП	9	
Розробив		Овдієнко				Експлікація будівель і споруд ФОП Овдієнко Вадим Олександрович		
Перевірив		Яворовський						
Н.контр.		Яворовський		